



# LXIII РЕСПУБЛИКАНСКИЙ ТУРИСТСКИЙ СЛЁТ ОБУЧАЮЩИХСЯ

13 - 17 июня 2024 г.

пос. Куяр, УТБ «Сосновая роща»

## ЛИЧНО-КОМАНДНЫЕ СОРЕВНОВАНИЯ ПО СПОРТИВНОМУ ТУРИЗМУ В ДИСЦИПЛИНЕ «ДИСТАНЦИЯ – ПЕШЕХОДНАЯ».

Класс дистанции – 2	Количество этапов – 4
Длина дистанции – 640 м	ОКВ дистанции – 20 мин

- Соревнования проводятся в соответствии с Правилами вида спорта «Спортивный туризм», раздела 3, части 7. Далее пункт Правил, указанный в условиях этапа.
- На соревнованиях применяется система электронной отметки SPORTident. Порядок работы с отметкой на дистанции:

	Станция отметки	Место расположения	Расстояние от станции до чипа, при котором происходит отметка	Примечание
СТАРТ	отсутствует	-	-	старт осуществляется по третьему звуковому сигналу стартовых часов
ПРОХОЖДЕНИЕ ЭТАПА	бесконтактная станция	на входе и выходе в/из рабочей зоны этапа	1,8 м и менее	
СНЯТИЕ С ЭТАПА	контактная станция «СНЯТИЕ»	у судьи на выходе из рабочей зоны этапа	контактно	участник должен отметить самостоятельно
ФИНИШ	бесконтактная станция	на линии финиша	при пересечении линии финиша	

### ПЕРЕЧЕНЬ ЭТАПОВ, ПАРАМЕТРЫ, ОБОРУДОВАНИЕ И УСЛОВИЯ ПРОХОЖДЕНИЯ

#### Старт

Расстояние до этапа 1: 100 м

#### Этап 1. Навесная переправа. TO1→TO2

##### Оборудование:

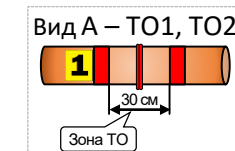
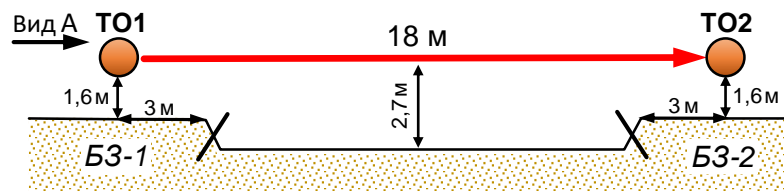
ИС: БЗ-1, КЛ – начало ОЗ, ТО1 – горизонтальная опора.

Судейские двойные перила.

ЦС: БЗ-2, КЛ – окончание ОЗ, ТО2 – горизонтальная опора.

Действия: Движение по п.7.9.

Обратное движение: По п.7.9.



Расстояние до этапа 2: 150 м

### Этап 2. Переправа по параллельным перилам. TO1→TO2

**Оборудование:**

ИС: БЗ-1, КП – начало ОЗ, TO1 – горизонтальные опоры.

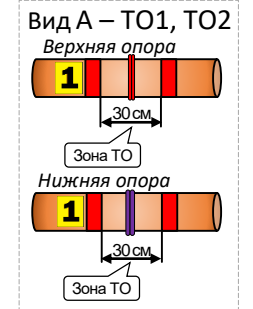
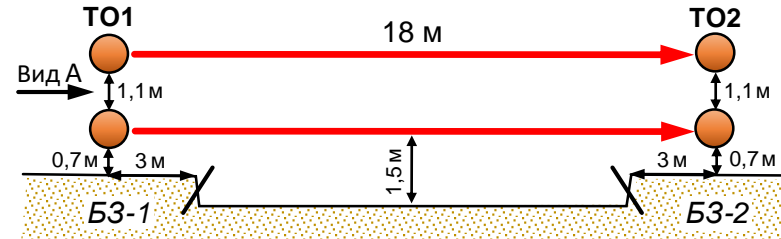
Верхние судейские перила – одинарная веревка.

Нижние судейские перила – слэклайн.

ЦС: БЗ-2, КП – окончание ОЗ, TO2 – горизонтальные опоры.

**Действия:** Движение по п.7.8.

**Обратное движение:** По п.7.8.



Расстояние до этапа 3: 30 м

### Этап 3. Переправа по бревну. TO1→TO2

**Оборудование:**

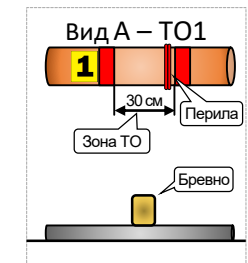
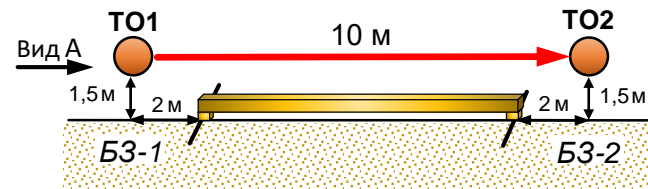
ИС: БЗ-1, КП – начало ОЗ, TO1 – горизонтальная опора.

Судейские перила.

ЦС: БЗ-2, КП – окончание ОЗ, TO2 – горизонтальная опора.

**Действия:** Движение по п.7.8.

**Обратное движение:** По п.7.8.



Расстояние до этапа 4: 190 м

### Этап 4. Переправа методом «вертикальный маятник». БЗ-1→БЗ-2

**Оборудование:**

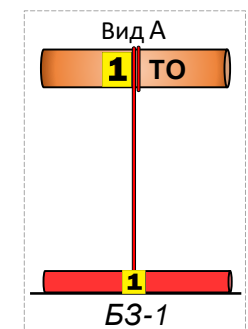
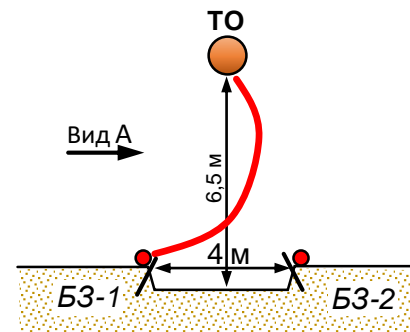
ИС: БЗ-1, КП – начало ОЗ.

Судейские перила.

ЦС: БЗ-2, КП – окончание ОЗ.

**Действия:** Движение по п.7.15, 7.15.2(а).

**Обратное движение:** По п.7.15, 7.15.2(а), либо вдоль нитки этапа.



Расстояние до финиша: 170 м

**Финиш**