



# ПЕРВЕНСТВО РЕСПУБЛИКИ МАРИЙ ЭЛ ПО СПОРТИВНОМУ ТУРИЗМУ НА ПЕШЕХОДНЫХ ДИСТАНЦИЯХ

27-29 октября 2023 года, Медведевский район дер. Корта УТБ «Корта»

## УСЛОВИЯ СОРЕВНОВАНИЙ В ДИСЦИПЛИНЕ «ДИСТАНЦИЯ – ПЕШЕХОНАЯ» короткая (спринт)

Класс дистанции – 3	Количество этапов – 8
Длина дистанции – 1180 м	ОКВ дистанции – 40 мин
Количество блоков этапов – 2	Суммарный набор высоты – 5 м

- Соревнования проводятся в соответствии с Правилами вида спорта «Спортивный туризм», раздела 3, части 7. Далее пункт Правил, указанный в условиях этапа.
- Заполнение и сдача декларации не требуется.
- Характер маркировки: сигнальная красно-белая лента, красные и синие виборды.
- При подведении итогов применяется п.6.2.8(а).
- При движении по КОД допускается перемещение участника как в сторону ИС, так и в сторону ЦС этапа.
- На соревнованиях применяется система электронной отметки SPORTident. Порядок работы с отметкой на дистанции:

	Станция отметки	Место расположения	Расстояние от станции до чипа, при котором происходит отметка	Примечание
СТАРТ	отсутствует	-	-	старт осуществляется по последнему звуковому сигналу стартовых часов
ПРОХОЖДЕНИЕ ЭТАПА	бесконтактная станция	на входе и выходе в/из рабочей зоны этапа	1,8 м и менее	
СНЯТИЕ С ЭТАПА	контактная станция «СНЯТИЕ»	у судьи на выходе из рабочей зоны этапа	контактно	участник должен отметить самостоятельно
ФИНИШ	бесконтактная станция	на линии финиша	при пересечении линии финиша	

## ПЕРЕЧЕНЬ ЭТАПОВ, ПАРАМЕТРЫ, ОБОРУДОВАНИЕ И УСЛОВИЯ ПРОХОЖДЕНИЯ

### СТАРТ

Расстояние до этапа 1: 100 м

#### Этап 1. Переправа по параллельным перилам. TO1→TO2

КВ – 6 мин.

##### Оборудование:

ИС: БЗ-1, КП – начало ОЗ, TO1 – горизонтальные опоры.

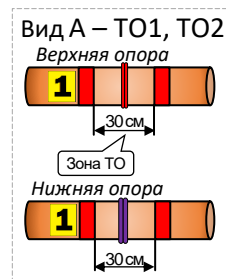
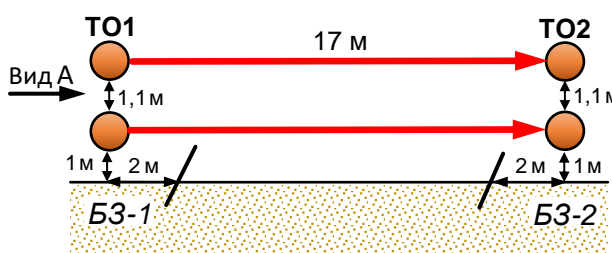
Верхние судейские перила – одинарная веревка.

Нижние судейские перила – слэклайн.

ЦС: БЗ-2, КП – окончание ОЗ, TO2 – горизонтальные опоры.

Действия: Движение по п.7.8.

Обратное движение: По п.7.8.



Расстояние до этапа 2: 170 м

#### Этап 2. Навесная переправа. TO1→TO2

КВ – 6 мин.

##### Оборудование:

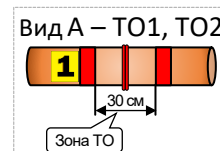
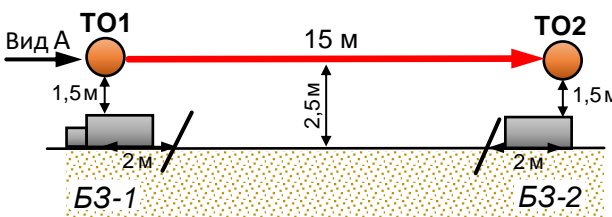
ИС: БЗ-1, КП – начало ОЗ, TO1 – горизонтальная опора.

Судейские двойные перила.

ЦС: БЗ-2, КП – окончание ОЗ, TO2 – горизонтальная опора.

Действия: Движение по п.7.9.

Обратное движение: По п.7.9.



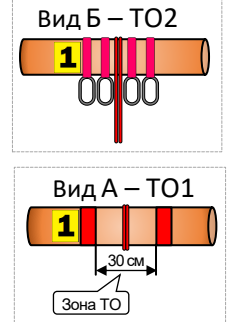
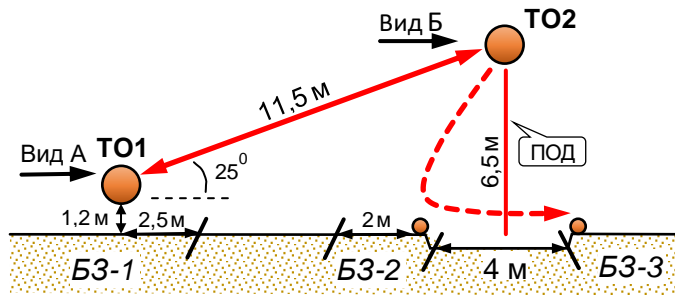
Расстояние до блока этапов 3-5: 240 м

**Блок этапов 3-5. Подъем по наклонной навесной переправе – Спуск по наклонной навесной переправе – Переправа методом «вертикальный маятник».**

КВ – 10 мин.

Участник преодолевает блок этапов в следующем порядке:

- 1) Проходит этап 3;
- 2) Проходит этап 4;
- 3) Переходит из БЗ-1 в БЗ-2;
- 4) Проходит этап 5.



**Этап 3. Подъем по наклонной навесной переправе. ТО1→ТО2**

Оборудование:

ИС: БЗ-1, КЛ – начало ОЗ, ТО1 – горизонтальная опора. Судейские двойные перила.

Действия: Движение по п.п.7.9, 7.9.4(а).  
Обратное движение: По п.7.9 с дополнительной самостраховкой по п.7.9.4(б) к своим перилам или к ПОД.

**Этап 4. Спуск по наклонной навесной переправе. ТО2→ТО1**

Оборудование:

ИС: ОЗ, ТО2 – 4 карабина. Судейские двойные перила. ЦС: БЗ-1, КЛ – окончание ОЗ, ТО1 – горизонтальная опора.  
Действия: Организация перил для дополнительной самостраховки по п.7.6. Движение по п.п.7.9, 7.9.4(б). Снятие перил не производится, перила используются при прохождении этапа 5.  
Обратное движение: По п.п.7.9, 7.9.4(а).

**Этап 5. Переправа методом «вертикальный маятник». БЗ-2→БЗ-3**

Оборудование:

ИС: БЗ-2, КЛ – начало ОЗ. ТО2 – 4 карабина. Перила, организованные при прохождении этапа 4. ЦС: БЗ-3, КЛ – окончание ОЗ. КОД – вдоль нитки этапа.  
Действия: Движение по п.7.15. Снятие перил по п.7.6.15.  
Обратное движение: По КОД. При необходимости вернуться на ТО2, движение осуществляется по КОД в БЗ-1 и далее по условиям этапа 3.

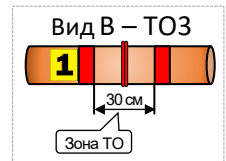
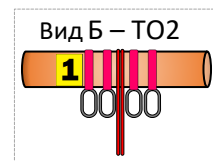
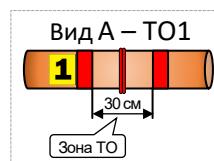
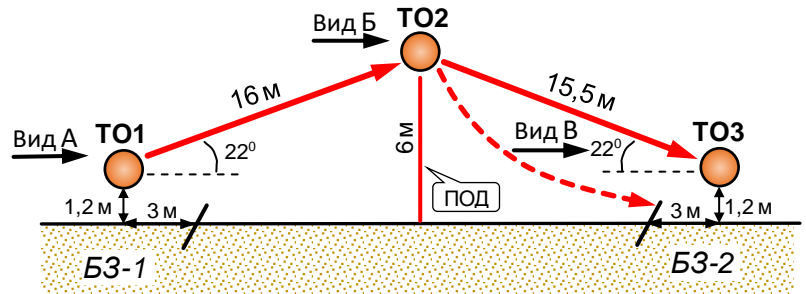
Расстояние до блока этапов 6-7: 250 м

**Блок этапов 6-7. Подъем по наклонной навесной переправе – Спуск по наклонной навесной переправе.**

КВ – 10 мин.

Участник преодолевает блок этапов в следующем порядке:

- 1) Проходит этап 6;
- 2) Проходит этап 7.



**Этап 6. Подъем по наклонной навесной переправе. ТО1→ТО2**

Оборудование:

ИС: БЗ-1, КЛ – начало ОЗ, ТО1 – горизонтальная опора. Судейские двойные перила. ЦС: ОЗ, ТО2 – 4 карабина. ПОД – судейские перила для дополнительной самостраховки.

Действия: Движение по п.п.7.9, 7.9.4(а).  
Обратное движение: Движение по п.7.9 с дополнительной самостраховкой по п.7.9.4(б) к своим перилам или к ПОД.

**Этап 7. Спуск по наклонной навесной переправе. ТО2→ТО3**

Оборудование:

ИС: ОЗ, ТО2 – 4 карабина. Судейские двойные перила. ЦС: БЗ-2, КЛ – окончание ОЗ, ТО3 – горизонтальная опора.  
Действия: Организация перил для дополнительной самостраховки по п.7.6. Движение по п.п.7.9, 7.9.4(б). Снятие перил для дополнительной самостраховки по п.7.6.15.  
Обратное движение: По п.п.7.9, 7.9.4(а).

Расстояние до этапа 8: 260 м

**Этап 8. Переправа по бревну методом «горизонтальный маятник». Т01→Т02**

КВ – 8 мин.

Оборудование:

ИС: БЗ-1, КЛ – начало ОЗ,  
Т01 – горизонтальная опора.

Судейские перила.

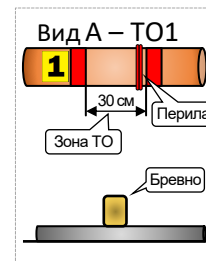
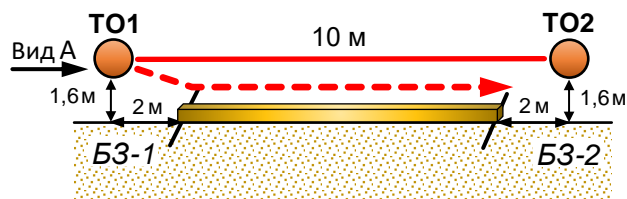
ЦС: БЗ-2, КЛ – окончание ОЗ,  
Т02 – горизонтальная опора.

Действия: Организация перил по п.7.6.

Движение ногами по бревну по п.7.14.

Дополнительная самостраховка к судейским перилам по п.7.8.1. Снятие перил по п.7.6.15.

Обратное движение: По п.7.8 по судейским перилам.



Расстояние до финиша: 160 м

**ФИНИШ**