

«Йошкар-Ола – вдоль Кокшаги реки»

Название культурно-познавательного маршрута	«Йошкар-Ола – вдоль Кокшаги реки»
Ресурсы о регионе и районе маршрута	<p>Добро пожаловать - Официальный сайт администрации городского округа "Город Йошкар-Ола" (i-ola.ru) ЙОШКАР-ОЛА • Большая российская энциклопедия - электронная версия (bigenc.ru) Город Йошкар-Ола республика Марий Эл (gorodarus.ru) Йошкар-Ола — Википедия (wikipedia.org)</p> <p>Йошкар-Ола – столица Республики Марий Эл. Йошкар-Ола (мар. Йошкар – «красный», Ола – «город», устар. Царь-ола, Царла, Чарла). Город расположен на реке Малая Кокшага – левом притоке Волги в центре Марийской низменности Волго-Вятского района, в 862 км к востоку от Москвы. Площадь территории города – 110 км². Численность населения в Йошкар-Оле более 276 тыс. человек (2021 г.), что составляет треть всего населения республики. По национальному составу: русские 61,5%, марийцы 23,5%, татары 4 %, другие национальности 10%. Религия: христианство, ислам, Марийская традиционная религия (язычество). Государственные языки: русский, марийский. Город имеет свои Герб, Флаг и Гимн.</p> <p>В 1584 году при царе Фёдоре Иоанновиче, в центре Волго-Вятского региона среди богатых смешанных лесов на берегу живописной реки Малой Кокшаги было образовано военно-административное укрепление «Царёв город на Кокшаге». До 1919 года – Царевококшайск, с 1919 по 1927 годы – Краснококшайск. Этот, некогда провинциальный городок Царевококшайск, в наши дни стал крупным промышленным, культурным и научным центром Республики Марий Эл.</p> <p>Современный город Йошкар-Ола, – это удивительный объект нестандартного градостроительного решения, где разноплановые архитектурные ансамбли находятся во взаимной гармонии и равновесии, придавая неповторимый и выразительный облик панораме города и образуя единую архитектурную композицию.</p> <p>Наряду с сохранившимися памятниками гражданской каменной архитектуры и русского церковного зодчества 18-19 веков соседствуют набережные, выполненные в стиле фламандско-готической архитектурной огранки, возвышаются христианские храмы, объединяющие в себе элементы красивейших храмов России.</p>

Предполагаемая целевая аудитория	<p>Обучающиеся (воспитанники) общеобразовательных организаций:</p> <ul style="list-style-type: none"> - возраста 13-15 лет, ступени образования: 6-9 классы, в том числе с углубленным изучением предметной области «История», «История и культура народов Марий Эл». <p>Обучающиеся учреждений дополнительного образования любой направленности.</p> <p>Участники туристско-краеведческих конкурсов, конференций, олимпиад, слётов и соревнований</p> <p>Организованные группы детей из других регионов.</p>
Сезонность	<p>Круглогодично. Предпочтительное время посещения – с апреля по ноябрь. Это беснежный период и в указанный срок посещение объектов маршрута наиболее комфортно.</p> <p>Протяженность комбинированного маршрута: 17 км. на автобусе и 3 км пешая часть.</p>
Протяженность	3 км.
Продолжительность	4 часа
Пункты, через которые проходит маршрут	<p>Маршрут архитектурно-градостроительный: комбинированный: тематическая экскурсия по городу «Йошкар-Ола – вдоль Кокшаги реки с посещением МБУК «Музей истории и археологии Республики Марий Эл».</p> <p>Место дальнейшего пребывания по индивидуально оговоренной программе (музеи, кафе, театр, вокзал).</p> <p>Патриаршая площадь – набережная Брюгге – ул. Эшкинина – МБУК «Музей истории и археологии Республики Марий Эл» – Театральный мост – Итальянский парк – площадь Республики и Пресвятой Девы Марии – Архангельская слобода – Воскресенская набережная – набережная Амстердам – площадь им. Н.В. Гоголя.</p>
Ключевые направления	<p>#Активный_туризм #Активный_отдых #Марийский_край #Йошкар-Ола #Наследие #Патриотизм #Народные_традиции #История #Традиции #Культура</p>
Маршрут интегрируется в образовательные /воспитательные программы	<ul style="list-style-type: none"> - образовательные программы основного общего образования (предметные области по ФГОС – «История», «Мировая история и культура» «Литература», «География»); - в рамках внеурочной деятельности: туристско-краеведческое, индивидуальный проект; - дополнительные общеобразовательные программы туристско-краеведческой направленности. - программы воспитания /воспитательной работы: <i>познавательные</i> – развитие познавательных интересов и

<p>Возможные образовательные и воспитательные эффекты</p>	<p>интеллектуальных способностей, накопление знаний); <i>ценностно-ориентационные</i> – формирование позитивного отношения к миру, убеждений и взглядов, нравственных и иных норм жизни); <i>общественные</i> – коммуникативное общение, коллективное взаимодействие, умение работать в группе, разрешение возникающих конфликтов); <i>формирование личности</i> и её социализация – интересов, убеждений, идеалов; формирование коммуникативных навыков; организация деятельности – общения, опыта общественного поведения; стимулирование и мотивация деятельности и поведения, исследовательская и проектная деятельность. Образовательные и воспитательные эффекты для обучающихся: воспитание их самостоятельности в принятии решений и целенаправленности в действиях и поступках; развитие способности к самовоспитанию и саморазвитию. Прогнозируемые результаты: - формирование целостной картины марийского края и его столицы: физико-географическая характеристика, социально-экономическое развитие, культура и быт населения, их религиозные верования; - развитие интеллектуальных и творческих способностей обучающихся.</p>
<p>Возможный уровень познавательной/ образовательной нагрузки</p>	<p>Досуговый Ознакомительный Просветительский Степень интеллектуальной, эмоциональной, физической, сенсорной нагрузки: средняя.</p>
<p>Доступность для детей с ОВЗ и детей-инвалидов</p>	<p>Доступен для инвалидов с нарушениями опорно-двигательного аппарата), передвигающихся на креслах-колясках, в том числе в составе смешанных групп (в сопровождении).</p>
<p>Цели и задачи маршрута, в т.ч. образовательные и воспитательные</p>	<p>Цель: способствовать воспитанию гражданской позиции экскурсантов, уважительного отношения к различным национальностям, населяющим нашу страну, формированию интереса к культурно-градостроительным достопримечательностям марийской столицы. Задачи: Знакомство с архитектурно-градостроительными решениями и новыми скульптурными композициями даст возможность расширить кругозор и получить</p>

	<p>дополнительные знания в различных областях мировой истории, культуры и искусства;</p> <p>Традиционные городские микрорайоны и современный центр города, поможет лучше узнать повседневную жизнь местных жителей и увидеть достижения в техническом, социальном и культурно-эстетическом развитии города.</p>
<p>Дополнительные условия</p>	<p>Режим работы: Вторник – воскресенье: с 08:30 до 18:00. Общепит: кафе «Простая еда» по адресу бульвар Чавайна, д. 31; наб. Брюгге, д.2 При посещении Музея истории и археологии имеется возможность использования «Пушкинской карты». Объекты маршрута оборудованы пандусами, лифтом.</p>
<p>Описание маршрута</p>	<p>Особую туристско-экскурсионную привлекательность город приобретает с 2007 года, когда стал реализовываться генеральный план застройки города (2004-2007). Масштабная застройка центра города полностью изменила его облик, превратив Йошкар-Олу в один из самых интересных и необычных городов региона.</p> <p>Градо образующей является река Малая Кокшага. И конечно же ей уделили особое внимание в плане реконструкции города. Вдоль русла реки в границах города появились набережные Брюгге и Амстердам известные своей необычной для России архитектурой, напоминающие средневековую северную готику. Это архитектурные ансамбли, стилизованные под разные страны и эпохи, появившиеся в Йошкар-Оле в XXI веке. Проходя по набережным, мы изучаем памятники, посвященные всемирно известным поэтам, писателям, художникам.</p> <p>В окружении столь неординарных набережных находится уникальная площадь Республики и Пресвятой Девы Марии. В идейной основе архитектурного ансамбля площади лежит библейский сюжет, рассказывающий о благой вести для Девы Марии о рождении ею Спасителя.</p> <p>Близ площади разбит Итальянский парк, символизирующий эпоху Возрождения для Марийской столицы. И конечно же эпохальное событие для России, возвращение Крыма в государственные границы страны, нашло отражение в архитектуре здании гостиницы «Ласточкино гнездо (визитная карточка Крыма), построенного близ кафедрального Благовещенского собора.</p> <p>Одной из образовательных площадок для развития детей и взрослых, проведения кукольных спектаклей, театрализованных представлений, концертов, мастер-</p>

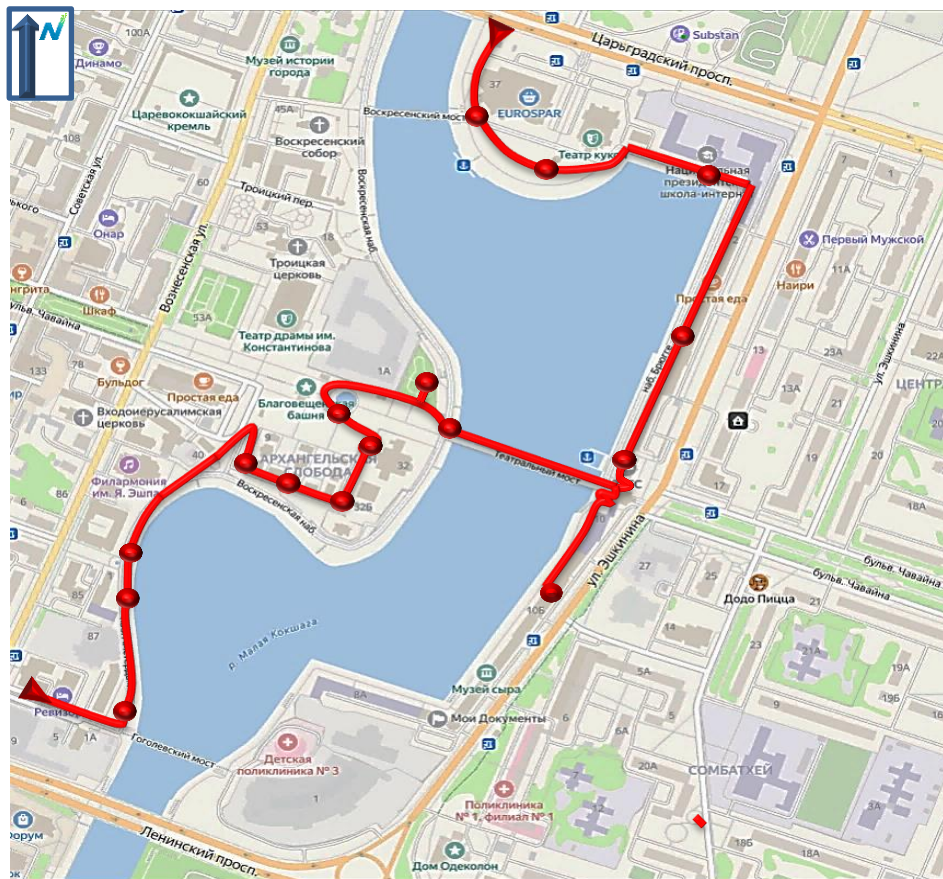
классов, квест-экскурсий в городе на данный момент является **МБУК «Музей истории и археологии Республики Марий Эл»**. В музее оборудованы экспозиции «Этноархеология: от Imniscaris до Мари» и «Марийский край. Вехи истории», рассказывающие об истории народа, в прошлом известного как «черемиса» и в начале XX века – «мари». Проследить исторический путь Марийского края со времени вхождения в состав Русского государства в XVI веке до современности. Выставки представлены уникальными предметами быта, украшениями средневековья и реконструкциями костюмных комплексов марийских женщин VI-XIX веков.

Сейчас Йошкар-Ола – один из красивейших городов России. Следует хотя бы раз побывать в Йошкар-Оле, чтобы влюбиться в этот город навсегда. В красоту его широких улиц и бульваров, парков и скверов, утопающих в зелени, в изящные мосты и изумительные набережные, окаймляющие Малую Кокшагу, в красивейшие городские площади с их театрами, музеями и современной городской скульптурой.



Стоимость



Включает:
сопровождение по программе;
входные билеты в места посещения;
экскурсионное обслуживание по программе;
дополнительные мастер-классы.

Карта маршрута



Фотоматериал





Методические материалы для работы на маршруте

- Емельянов Б. В. Экскурсоведение. В 3-х частях.– М.: ЦРИБ «Турист», 1992.
- Навсегда у меня в сердце ты... 430 лет городу Йошкар-Оле. Сборник очерков о столице Республики Марий Эл. Йошкар-Ола: Издательство ООО ИПФ «СТРИНГ», 2014. – 340 стр. + цв. вкл. 40 стр.
- Энциклопедия Республики Марий Эл – Йошкар-Ола, 2009. – 872 с.: ил.
- [Памятники Йошкар-Олы — Википедия \(wikipedia.org\)](https://ru.wikipedia.org/wiki/Памятники_Йошкар-Олы)