

LXII Республиканский туристский слёт обучающихся

15 – 19 июня 2023 года, Республика Марий Эл
Медведевский район п. Куяр УТБ «Сосновая роща»

УСЛОВИЯ СОРЕВНОВАНИЙ В ДИСЦИПЛИНЕ «ДИСТАНЦИЯ – ПЕШЕХОДНАЯ» - ЭСТАФЕТА

Класс дистанции – 2	Количество этапов – 4
Длина дистанции – 640 м	ОКВ дистанции – 20 мин

ОБЩАЯ ИНФОРМАЦИЯ:

1. Состав эстафетной команды – 4 человека (не менее 1 девушки).
2. От делегации могут участвовать 2 команды.
3. В командный зачет берется лучший результат одной команды (если участвовало две команды от делегации).
4. Момент передачи эстафеты – касание рукой следующего участника.
5. Номер нитки, по которой бежит команда, определяется жеребьевкой.
6. Все участники команды должны бежать по одной и той же нитке на всех этапах.

	Станция отметки	Место расположения	Расстояние от станции до чипа, при котором происходит отметка	Примечание
СТАРТ	отсутствует	-	-	старт осуществляется по третьему звуковому сигналу стартовых часов
ПРОХОЖДЕНИЕ ЭТАПА	бесконтактная станция	на входе и выходе в/из рабочей зоны этапа	1,8 м и менее	
СНЯТИЕ С ЭТАПА	контактная станция «СНЯТИЕ»	у судьи на выходе из рабочей зоны этапа	контактно	участник должен отметить себя самостоятельно
ФИНИШ	бесконтактная станция	на линии финиша	при пересечении линии финиша	

ПЕРЕЧЕНЬ ЭТАПОВ, ПАРАМЕТРЫ, ОБОРУДОВАНИЕ И УСЛОВИЯ ПРОХОЖДЕНИЯ

Старт

Расстояние до этапа 1: 100 м

Этап 1. Навесная переправа. TO1→TO2

Оборудование:

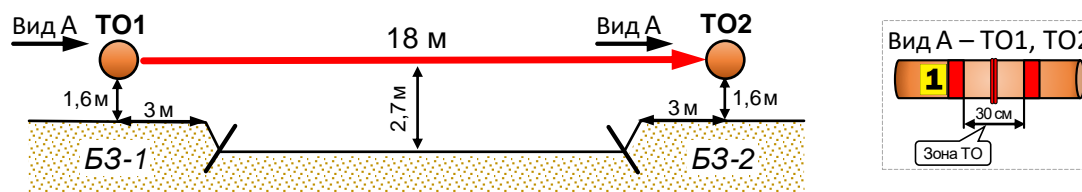
ИС: БЗ-1, КЛ – начало ОЗ, TO1 – горизонтальная опора.

Судейские двойные перила.

ЦС: БЗ-2, КЛ – окончание ОЗ, TO2 – горизонтальная опора.

Действия: Движение по п.7.9.

Обратное движение: По п.7.9.



Расстояние до этапа 2: 150 м

Этап 2. Переправа по параллельным перилам. Т01→Т02

Оборудование:

ИС: БЗ-1, КЛ – начало ОЗ, Т01 – горизонтальные опоры.

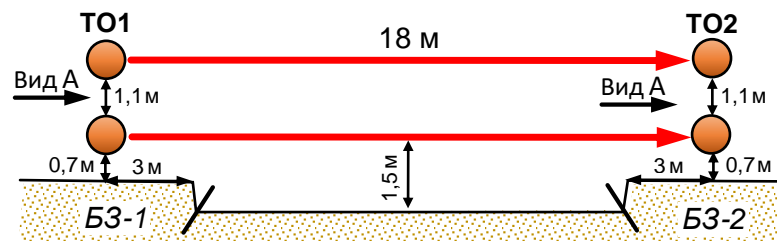
Верхние судейские перила – одинарная веревка.

Нижние судейские перила – слэклайн.

ЦС: БЗ-2, КЛ – окончание ОЗ, Т02 – горизонтальные опоры.

Действия: Движение по п.7.8.

Обратное движение: По п.7.8.



Вид А – Т01, Т02

Верхняя опора

1

30 см

Зона ТО

Нижняя опора

1

30 см

Зона ТО

Расстояние до этапа 3: 30 м

Этап 3. Переправа по бревну. Т01→Т02

Оборудование:

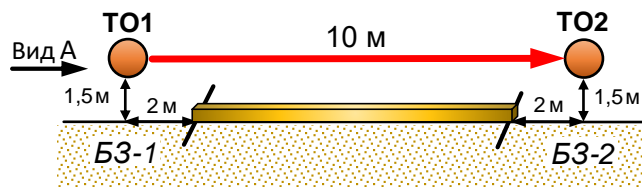
ИС: БЗ-1, КЛ – начало ОЗ, Т01 – горизонтальная опора.

Судейские перила.

ЦС: БЗ-2, КЛ – окончание ОЗ, Т02 – горизонтальная опора.

Действия: Движение по п.7.8.

Обратное движение: По п.7.8.



Вид А – Т01

1

30 см

Перила

Зона ТО

Бревно

Расстояние до этапа 4: 190 м

Этап 4. Переправа методом «вертикальный маятник». БЗ-1→БЗ-2

Оборудование:

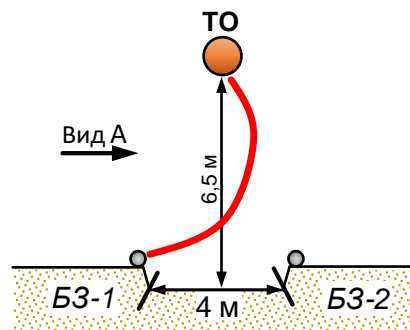
ИС: БЗ-1, КЛ – начало ОЗ.

Судейские перила.

ЦС: БЗ-2, КЛ – окончание ОЗ.

Действия: Движение по п.7.15.

Обратное движение: По п.7.15.



Вид А

1

ТО

1

БЗ-1

Расстояние до финиша: 170 м

Финиш