



# ПЕРВЕНСТВО РЕСПУБЛИКИ МАРИЙ ЭЛ ПО СПОРТИВНОМУ ТУРИЗМУ НА ЛЫЖНЫХ ДИСТАНЦИЯХ

5 февраля 2022 г.

Республика Марий Эл, Медведевский район, д. Корта, УТБ «Корта»

## УСЛОВИЯ СОРЕВНОВАНИЙ В ДИСЦИПЛИНЕ «ДИСТАНЦИЯ – ЛЫЖНАЯ» короткая (спринт)

Класс дистанции – 2	Количество этапов – 4
Длина дистанции – 1515 м	ОКВ дистанции – 30 мин

- Соревнования проводятся в соответствии с Правилами вида спорта «Спортивный туризм», раздела 3, части 5. Далее пункт Правил, указанный в условиях этапа.
- По п.6.2.9 (а).
- Дистанция состоит из лыжного круга (длина 500 м, набор высоты 5 м) и этапов.
- Между этапами 1 и 2, а также между этапами 3 и 4 лыжный круг не преодолевается.
- На соревнованиях применяется система электронной отметки SPORTident. Порядок работы с отметкой на дистанции:

	Станция отметки	Место расположения	Расстояние от станции до чипа, при котором происходит отметка	Примечание
СТАРТ	отсутствует	-	-	старт осуществляется по пятому звуковому сигналу стартовых часов
ПРОХОЖДЕНИЕ ЭТАПА	бесконтактная станция	на входе и выходе в/из рабочей зоны этапа	1,8 м и менее	
СНЯТИЕ С ЭТАПА	контактная станция «СНЯТИЕ»	у судьи на выходе из рабочей зоны этапа	контактно	участник должен отметить самостоятельно
ФИНИШ	бесконтактная станция	на линии финиша	при пересечении линии финиша	

## ПЕРЕЧЕНЬ ЭТАПОВ, ПАРАМЕТРЫ, ОБОРУДОВАНИЕ И УСЛОВИЯ ПРОХОЖДЕНИЯ

### Старт

Расстояние до этапа 1: 500 м – движение на лыжах (лыжный круг 500 м)

#### Этап 1. Переправа по бревну. TO1→TO2

##### Оборудование:

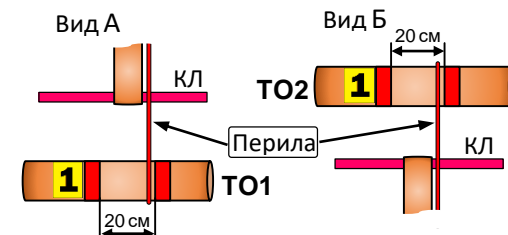
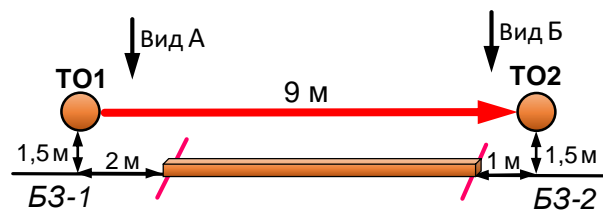
ИС: БЗ-1, КЛ – начало ОЗ, TO1 – горизонтальная опора.

Судейские перила.

ЦС: БЗ-2, КЛ – окончание ОЗ, TO2 – горизонтальная опора.

Действия: Движение по п.7.8.

Обратное движение: По п.7.8.



Расстояние до этапа 2: 10 м – движение осуществляется без лыж, по маркированному коридору

### Этап 2. Навесная переправа. TO1→TO2

Оборудование:

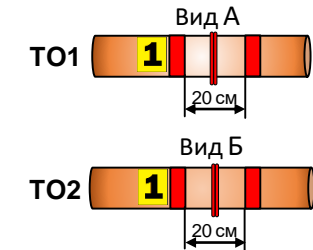
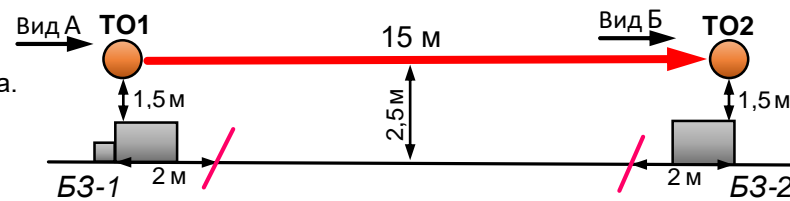
ИС: БЗ-1, КЛ – начало ОЗ, TO1 – горизонтальная опора.

Судейские перила.

ЦС: БЗ-2, КЛ – окончание ОЗ, TO2 – горизонтальная опора.

Действия: Движение по п.7.9.

Обратное движение: По п.7.9.



Расстояние до этапа 3: 500 м – движение на лыжах (лыжный круг 500 м)

### Этап 3. Переправа по параллельным перилам. TO1→TO2

Оборудование:

ИС: БЗ-1, КЛ – начало ОЗ, TO1 – горизонтальные опоры.

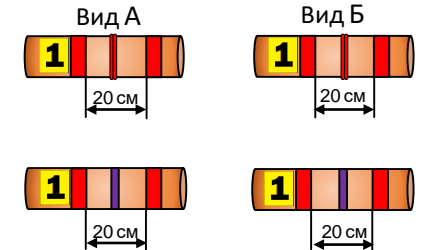
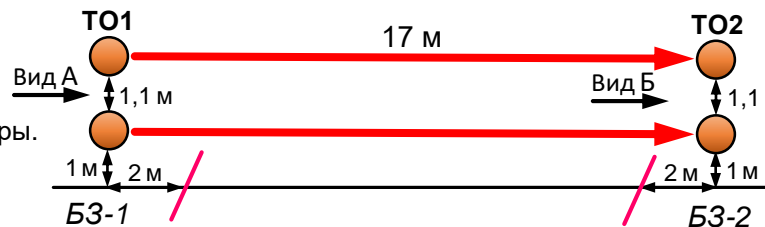
Верхние перила – одинарная веревка.

Нижние перила – слеклайн (стропа 35 мм).

ЦС: БЗ-2, КЛ – окончание ОЗ, TO2 – горизонтальные опоры.

Действия: Движение по п.7.8.

Обратное движение: По п.7.8.



Расстояние до этапа 4: 5 м – движение осуществляется без лыж, по маркированному коридору

### Этап 4. Переправа методом «Вертикальный маятник». БЗ-1→БЗ-2

Оборудование:

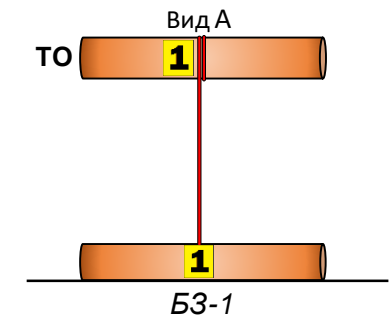
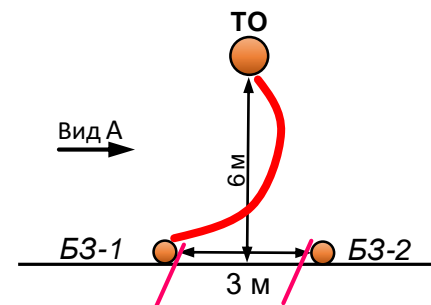
ИС: БЗ-1, КЛ – начало ОЗ.

Судейские перила.

ЦС: БЗ-2, КЛ – окончание ОЗ.

Действия: Движение по п.7.15.

Обратное движение: По п.7.15.



Расстояние до финиша: 500 м – движение на лыжах (лыжный круг 500 м)

**Финиш**