



ПЕРВЕНСТВО РЕСПУБЛИКИ МАРИЙ ЭЛ ПО СПОРТИВНОМУ ТУРИЗМУ НА ПЕШЕХОДНЫХ ДИСТАНЦИЯХ

30 октября 2021

Республика Марий Эл, Медведевский район, д. Корта

УСЛОВИЯ СОРЕВНОВАНИЙ В ДИСЦИПЛИНЕ «ДИСТАНЦИЯ – ПЕШЕХОДНАЯ – СВЯЗКА» короткая (спринт)

Класс дистанции – 2	Количество этапов – 4
Длина дистанции – 630 м	ОКВ дистанции – 15 мин

- Соревнования проводятся в соответствии с Правилами вида спорта «Спортивный туризм», раздела 3, части 7. Далее пункт Правил, указанный в условиях этапа.
- Заполнение и сдача декларации не требуется.
- Характер маркировки: сигнальная красно-белая лента, красные и синие виборды.
- На соревнованиях применяется система электронной отметки SPORTident. Порядок работы с отметкой на дистанции:

	Станция отметки	Место расположения	Расстояние от станции до чипа, при котором происходит отметка	Примечание
СТАРТ	отсутствует	-	-	старт осуществляется по третьему звуковому сигналу стартовых часов
ПРОХОЖДЕНИЕ ЭТАПА	бесконтактная станция	на входе и выходе рабочей зоны этапа	1,8 м и менее	
СНЯТИЕ С ЭТАПА	контактная станция «СНЯТИЕ»	у судьи на выходе из рабочей зоны этапа	контактно	Оба участника должны отметить самостоятельно
ФИНИШ	бесконтактная станция	на линии финиша	при пересечении линии финиша	

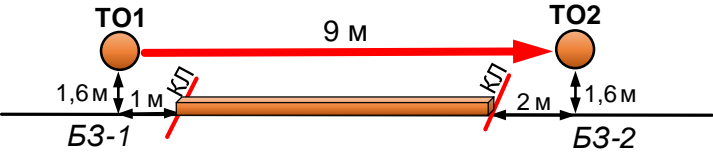
ПЕРЕЧЕНЬ ЭТАПОВ, ПАРАМЕТРЫ, ОБОРУДОВАНИЕ И УСЛОВИЯ ПРОХОЖДЕНИЯ

Старт

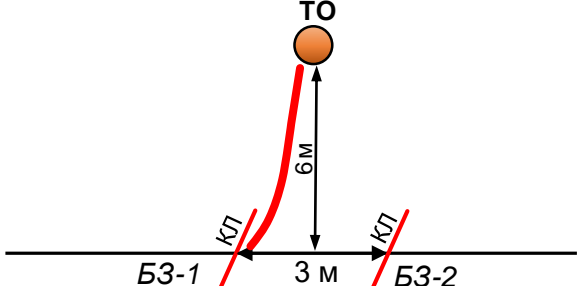
Расстояние до этапа 1: 100 м

Этап 1. Навесная переправа.	Схема этапа
<p><u>Оборудование:</u> ИС: БЗ-1, КП – начало ОЗ, ТО1 – горизонтальная опора. Судейские перила. ЦС: БЗ-2, КП – окончание ОЗ, ТО2 – горизонтальная опора. <u>Действия:</u> Движение по п.7.9. <u>Обратное движение:</u> По п.7.9.</p>	

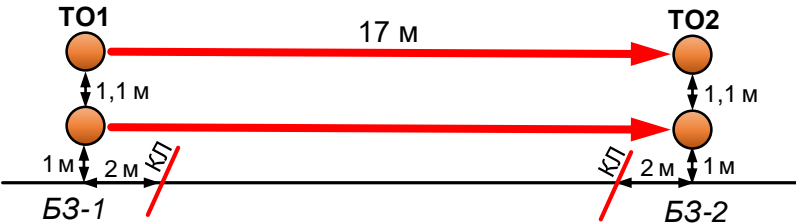
Расстояние до этапа 2: 80 м

Этап 2. Переправа по бревну.	Схема этапа
<p><u>Оборудование:</u> ИС: БЗ-1, КП – начало ОЗ, ТО1 – горизонтальная опора. Судейские перила. ЦС: БЗ-2, КП – окончание ОЗ, ТО2 – горизонтальная опора. <u>Действия:</u> Движение по п.7.8. <u>Обратное движение:</u> По п.7.8.</p>	

Расстояние до этапа 3: 140 м

Этап 3. Переправа методом «Вертикальный маятник».	Схема этапа
<p><u>Оборудование:</u> ИС: БЗ-1, КП – начало ОЗ. Судейские перила. ЦС: БЗ-2, КП – окончание ОЗ. <u>Действия:</u> Движение по п.7.15. <u>Обратное движение:</u> По п.7.15.</p>	

Расстояние до этапа 4: 210 м

Этап 4. Переправа по параллельным перилам.	Схема этапа
<p><u>Оборудование:</u> ИС: БЗ-1, КП – начало ОЗ, ТО1 – горизонтальная опора (верхняя и нижняя). Верхние перила – одинарная веревка. Нижние перила – слеклайн (стропа 35 мм). ЦС: БЗ-2, КП – окончание ОЗ, ТО2 – горизонтальная опора (верхняя и нижняя). <u>Действия:</u> Движение по п.7.8. <u>Обратное движение:</u> По п.7.8.</p>	

Расстояние до финиша: 100 м

Финиш