

ТЕХНИЧЕСКАЯ ИНФОРМАЦИЯ**Дисциплина: кросс-спринт (код 0830011511Я)****Сведения о местности**

Местность представляет собой городскую застройку жилого квартала. Перепад высот незначительный. Большая часть поверхности с твердым покрытием (асфальт до 75 %). Встречаются газоны и клумбы (оливковый цвет) преимущественно рядом с домами. На территории дворов и на подъездах к ним возможен небольшой автомобильный трафик.

Опасные места

Проезды с малой интенсивностью движения автотранспорта. По краям карты проходят улицы с интенсивным автомобильным движением — обозначены вертикальной пурпурной штриховкой. Выбегать на неё запрещено. Не забывайте, что вы на дистанции не одни — здесь живут и гуляют горожане, будьте аккуратны и вежливы в любых ситуациях!

Карта

Масштаб карты – 1:4000. Сечение рельефа – 2,5 метра, условные знаки ISSOM 2007 (спринт). Составитель карты: Жуков М.А. (2019г.)

Карты отпечатаны на бумаге плотностью 120 г/м² на струйном фотопринтере. Легенды контрольных пунктов впечатаны в карту, так же дополнительно будут выданы на старте. Формат карты: 21 x 30 (см) – А4. Карты вложены в пакет, пакет не запаян.

Дополнительная информация

Отметка – электронная, система SFR. Чипы будут выданы организаторами. Старт по времени, фиксация времени финиша производится самостоятельно отметкой чипом участника на соответствующей электронной станции.

Карта выдается за минуту и прикладывается лицевой стороной к бедру, смотреть карту можно по первому звуковому сигналу часов.

Разминку производить только на стадионе лица №28 (!!!), так же участники, пробежавшие дистанцию, не выходят за пределы стадиона (см. схему).

ВНИМАНИЕ!!! Запрещено использовать обувь с металлическими шипами. На дистанции пересекать знаки, являющиеся запрещенными для пробегания (см. ниже). Участники, нарушившие требования, будут дисквалифицированы!

Оборудование контрольного пункта

Призма и станция на деревянной подставке или закреплена непосредственно на объекте тросом.

Дистанции

Группы	Длина, м	Кол-во КП	Целевой взнос, руб.
Ж-10	760	5	60
М-10 Ж-12	760	5	60
М-12 Ж-14 Ж-65	1200	8	60
М-14 М-65 Ж-16 Ж-55	2030	10	60
М-16 М-55 Ж-18 Ж-45	2270	15	60
М-18 М-45 Ж-В Ж-35	2780	13	М-18 М-45 - 60, Ж-В Ж-35 - 120
М-В М-35	2920	18	120

Расстояние от старта до пункта «К» – 70 метров.

Расстояние с последнего КП до финиша – 20 метров.

Контрольное время – 60 мин.

Старт раздельный по группам с 11.00

Знаки запрещенные для преодоления:






-  - толстая темнозеленая линия (кустарники на клумбе)
-  - знак непреодолимый забор (перелезть запрещено)
-  - толстая черная линия, непреодолимая стена (перелезть запрещено)
-  - оливковая заливка площади (запрещено наступать)
-  - красная штриховка площади (запрещено забегать)

Схема размещения:

Схема размещения и арены соревнований Кубка г. Йошкар-Олы 18 августа 2019 г.



УДАЧНЫХ СТАРТОВ!