



Чемпионат России по спортивному туризму на пешеходных дистанциях (спорт слепых)

7 – 11 августа 2019 г.

пос. Куяр, УТБ «Сосновая роща»

УСЛОВИЯ СОРЕВНОВАНИЙ В ДИСЦИПЛИНЕ «ДИСТАНЦИЯ – ПЕШЕХОДНАЯ-СВЯЗКА» (для спортсменов 2 и 3 группы инвалидности)

Длина дистанции – 500 м

Количество этапов – 6

Характер маркировки – Красно-белая сигнальная лента, красные и синие виборды

Система оценки нарушений – Бесштрафовая

СТАРТ.

Расстояние до блока этапов 1 – 2: 50 м

Блок 1-2. Подъем – Спуск. (Блок этапов проходится без потери страховки)

Этап 1. Подъем.

Параметры:

Длина этапа	Крутизна
7 м	30°

Оборудование:

ИС: БЗ. Судейские перила.

ЦС: ОЗ.

Действия: Движение участников по п. 7.10.

Этап 2. Спуск.

Параметры:

Длина этапа	Крутизна
7 м	35°

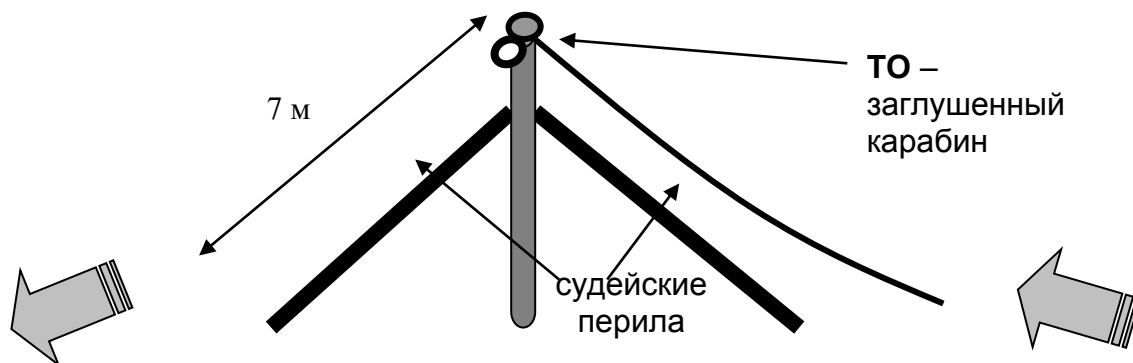
Оборудование:

ИС: ОЗ, ТО - заглушенный карабин.

ЦС: БЗ.

Действия: Организация перил по п. 7.6. Движение участников по п. 7.10. Снятие перил по п. 7.7.1.

Верёвка для снятия перил, должна проходить через ФСУ вместе с перилами !!!



Расстояние до этапа 3: 20 м.

Обратное движение: в случае невозможности вернуться на ИС этапа по перилам, движение участника осуществляется по перилам обратного хода (этапа подъем).

Этап 3. Навесная переправа.

Параметры:

Длина этапа	Угол наклона перил	Расстояние от ТО до КЛ	Высота ТО
20 м	0°	ИС, ЦС – 2 м	ИС, ЦС – 1,6 м

Оборудование:

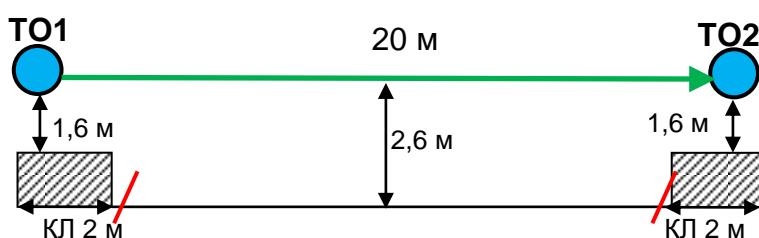
ИС: БЗ, КЛ – начало ОЗ, ТО1 – 1 карабин.

Судейские перила.

ЦС: БЗ, КЛ – окончание ОЗ, ТО2 – 1 карабин.

Действия: Движение по п.7.9.

Обратное движение: по п.7.9.



Расстояние до этапа 2: 110 м

Этап 4. Переправа по бревну.

Параметры:

Длина этапа	Длина бревна	Расстояние от ТО до КЛ	Высота ТО над землей
10 м	6 м	ИС, ЦС – 2 м	ИС, ЦС – 1,5 м

Оборудование:

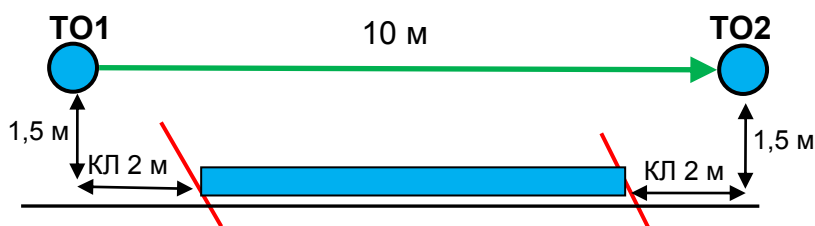
ИС: БЗ, КЛ – начало ОЗ, ТО1 – горизонтальная опора.

Судейские перила, закрепленные на ТО2.

ЦС: БЗ, КЛ – окончание ОЗ, ТО2 – горизонтальная опора.

Действия: Участники восстанавливают перила на ТО1 по п.7.6.12. Крепление перил разрешено только на узел «штык». Движение по п.7.8.

Обратное движение: движение по п.7.8.



Расстояние до этапа 3: 40 м

Этап 5. Переправа по параллельным перилам.

Параметры:

Длина этапа	Угол наклона перил	Расстояние между верхними и нижними перилами	Расстояние от ТО до КЛ	Высота нижней ТО над землей
19 м	0°	1,2 м	ИС, ЦС – 2 м	ИС, ЦС – 1 м

Оборудование:

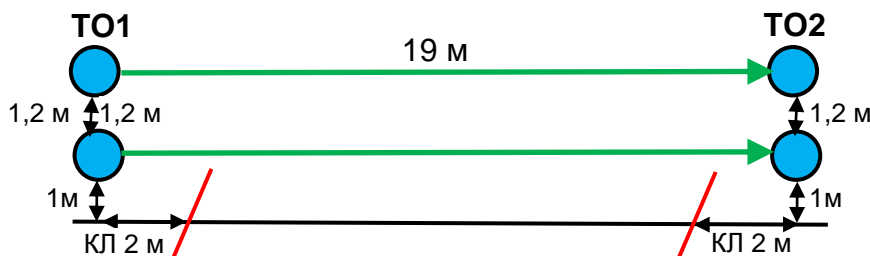
ИС: БЗ, КЛ – начало ОЗ, ТО1 – горизонтальная опора (верхняя и нижняя).

Верхняя ветвь параллельных перил – одинарная веревка. Нижняя ветвь параллельных перил – слеклайн (стропа 35 м).

ЦС: БЗ, КЛ – окончание ОЗ, ТО2 – горизонтальная опора (верхняя и нижняя).

Действия: движение по п.7.8.

Обратное движение: движение по п.7.8.



Расстояние до этапа 4: 100 м

Этап 6. Переправа методом «вертикальный маятник».

Параметры:

Длина этапа	Высота опоры для закрепления перил
-------------	------------------------------------

4 м	6 м
-----	-----

Оборудование:

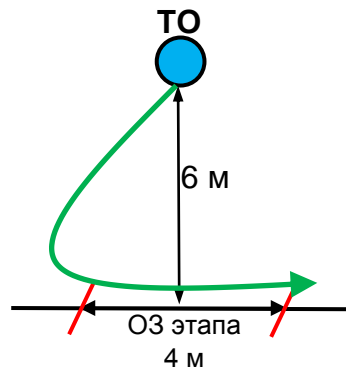
ИС: БЗ, КЛ – начало ОЗ.

Судейские перила.

ЦС: БЗ, КЛ – окончание ОЗ.

Действия: Движение по п.7.15, п.7.7.3.

Обратное движение: по КОД, расположенному вдоль нитки этапа.



Расстояние до финиша: 110 м

ФИНИШ.