



# СОРЕВНОВАНИЯ ПО СПОРТИВНОМУ ТУРИЗМУ «ВЕСЕННИЙ ПРИЗЫВ – 2019»

ВСЕРОССИЙСКИЕ СОРЕВНОВАНИЯ ПО СПОРТИВНОМУ ТУРИЗМУ НА  
ПЕШЕХОДНЫХ ДИСТАНЦИЯХ СРЕДИ ЮНИОРОВ И ЮНИОРОК

ВСЕРОССИЙСКИЕ СОРЕВНОВАНИЯ ПО ТУРИЗМУ НА ПЕШЕХОДНЫХ  
ДИСТАНЦИЯХ СРЕДИ ОБУЧАЮЩИХСЯ

01-05 мая 2019 г.

Республика Марий Эл, Медведевский район,  
п. Куяр, УТБ «Сосновая роща»

## УСЛОВИЯ ПРОХОЖДЕНИЯ ДИСТАНЦИИ «ДИСТАНЦИЯ – ПЕШЕХОДНАЯ – ГРУППА» ДЛИННАЯ

Класс дистанции – 4  
Количество этапов – 9

### СТАРТ.

**Этап. Ориентирование в заданном направлении.** Дистанция впечатана в карту. Окружности пронумерованы согласно порядку прохождения этапов и КП. Команда движется от старта до финиша в заданном направлении. Все КП находятся в обозначенных на местности квадратах 3x3 м. Длина дистанции, масштаб, сечение рельефа, формат карты, а также количество КП будут указаны в технической информации.

### Блок этапов 1-3. Подъем по перилам – Подъем по наклонной навесной переправе – Спуск по перилам.

Блок этапов преодолевается в следующем порядке:

- 1) Первый участник переходит по земле вдоль нитки блока этапов к ИС этапа 1. Допускается до перехода участника использовать ТО1 (закреплять или пропускать веревки);
- 2) Первый участник проходит этап 1;
- 3) Первый участник закрепляет перила этапа 2 и 3 на ТО2;
- 4) Первый участник проходит этап 3;
- 5) Остальные участники проходят этап 2 и 3.

### Этап 1. Подъем по перилам (проходит первый участник).

Параметры:

Длина этапа	Крутизна	Расстояние от перил на ИС до КП
7 м	90°	2 м

Оборудование:

ИС: БЗ, КП – начало ОЗ.

Судейские перила.

ЦС: ОЗ, ТО2 – 3 карабина.

Действия: Движение по п.7.10.

Обратное движение: по п.7.10.

### Этап 2. Подъем по наклонной навесной переправе.

Параметры:

Длина этапа	Угол наклона перил	Расстояние от ТО1 до КП	Высота ТО1 над землей
15 м	22°	ИС – 3 м	1,5 м

Оборудование:

ИС: БЗ, КП – начало ОЗ, ТО1 – 1 карабин и горизонтальная опора.

ЦС: ОЗ, ТО2 – 3 карабина.

Действия: Организация перил по п.7.6. Движение по п.7.9. Снятие перил по п.7.6.14, п.7.6.15 разрешено с ЦС блока этапов 1-3, а также во время движения по этапу 3.

Обратное движение: При наличии навесной переправы движение по п.7.9. При отсутствии перил навесной переправы движение по п.7.10 далее по земле к ТО1.

### Этап 3. Спуск по перилам.

Параметры:

Длина этапа	Крутизна	Расстояние от перил на ЦС до КЛ
7 м	90°	2 м

Оборудование:

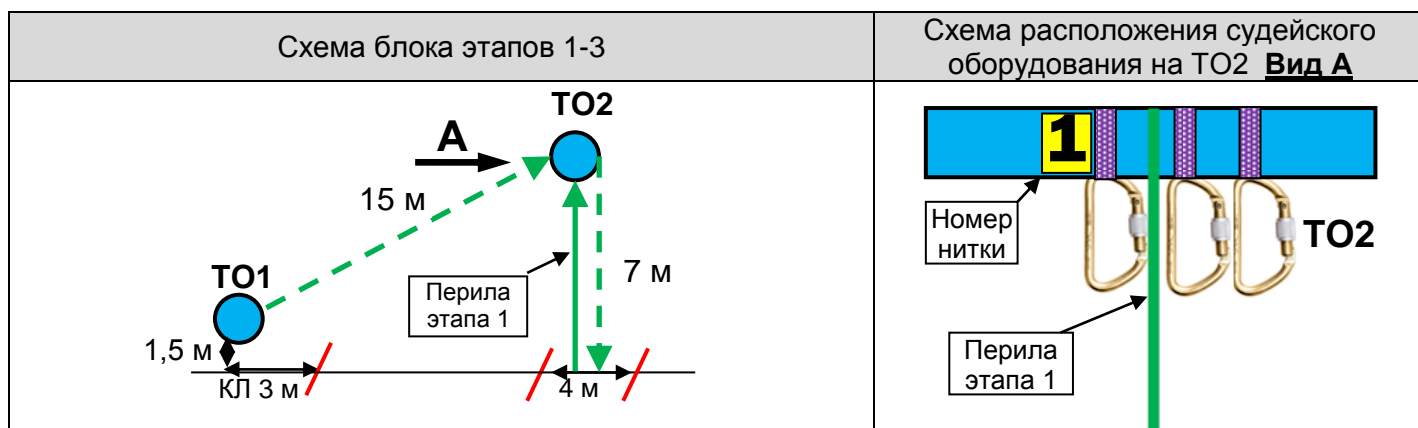
ИС: ОЗ, ТО2 – 3 карабина.

ПОД.

ЦС: БЗ, КЛ – окончание ОЗ.

Действия: Организация перил по п.7.6. Движение по п.7.12. Снятие перил по п.7.6.14, п.7.6.15.

Обратное движение: по п.7.10.



### Этап 4. Переправа по бревну.

Параметры:

Длина этапа	Длина бревна	Расстояние от ТО до КЛ	Высота ТО над землей
10 м	6 м	ИС, ЦС – 2 м	ИС, ЦС – 1,5 м

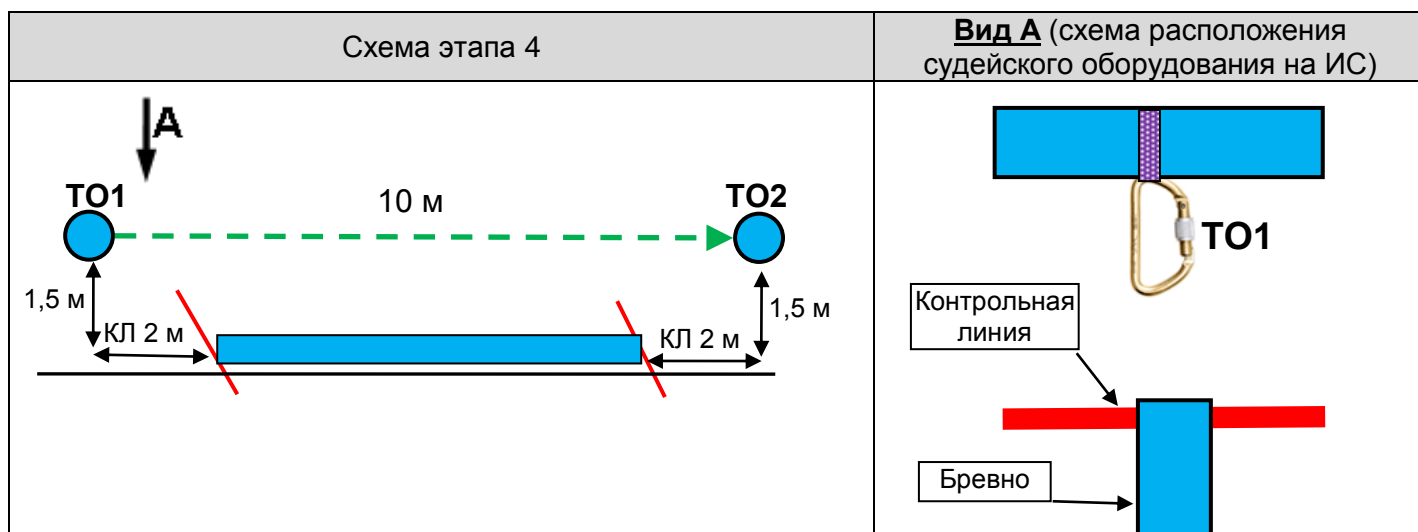
Оборудование:

ИС: БЗ, КЛ – начало ОЗ, ТО1 – 1 карабин.

ЦС: БЗ, КЛ – окончание ОЗ, ТО2 – горизонтальная опора.

Действия: Движение первого участника ногами по бревну по п.7.3. Организация перил по п.7.6. Движение второго участника ногами по бревну по п.7.8. Снятие перил по п.7.6.14, п.7.6.15.

Обратное движение: по КОД, расположенному вдоль нитки этапа.



### Этап 5. Подъем по склону.

Параметры:

Длина этапа	Крутизна	Высота ТО над землей	Расстояние от ТО на ЦС до КЛ
23 м	35°	1,5 м	3 м

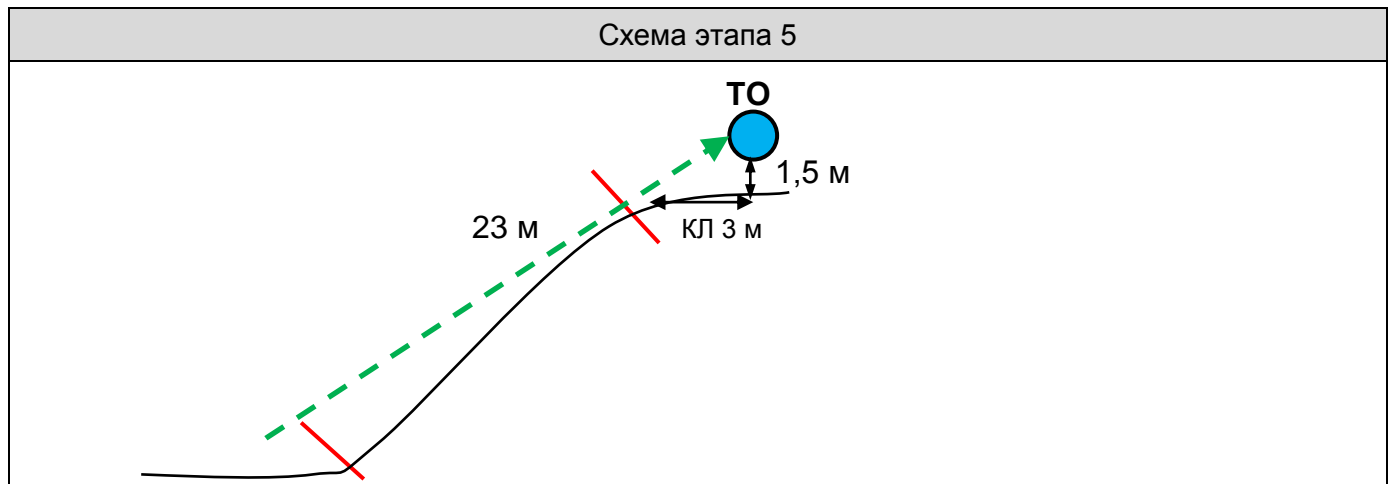
Оборудование:

ИС: БЗ, КЛ – начало ОЗ.

ЦС: БЗ, КЛ – окончание ОЗ, ТО – 2 карабина.

**Действия:** Движение первого участника не регламентируется. Организация перил по п.7.6. Движение остальных участников по п.7.11, 7.11.1.б. Снятие перил по п.7.6.14, п.7.6.15.

**Обратное движение:** по п.7.12.



### **Этап 6. Спуск по склону.**

**Параметры:**

Длина этапа	Крутизна	Высота ТО над землей	Расстояние от ТО на ИС до КЛ
20 м	30°	1,5 м	3 м

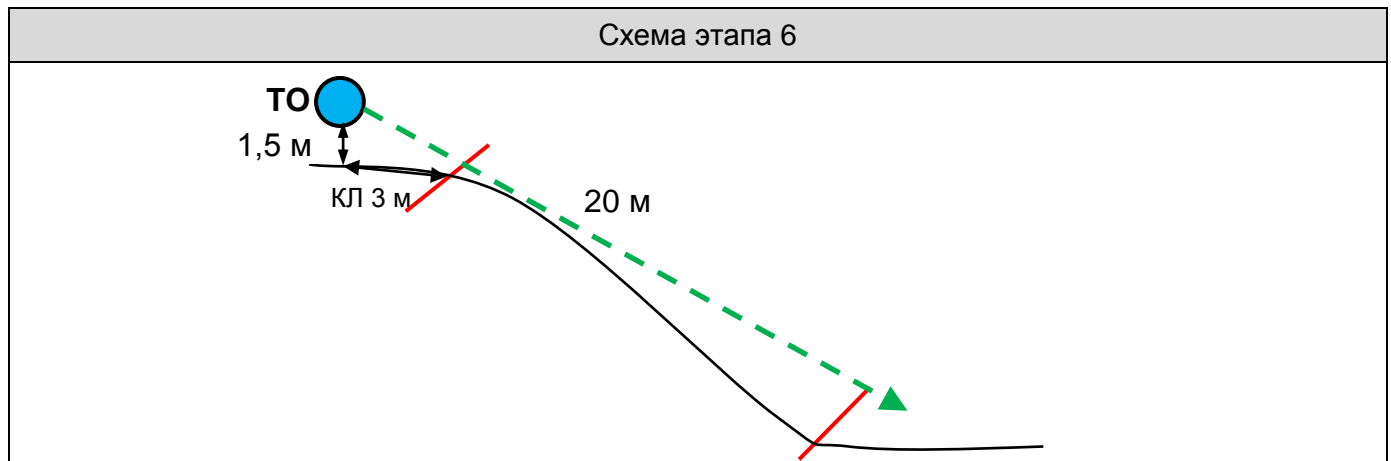
**Оборудование:**

ИС: БЗ, КЛ – начало ОЗ, ТО – 2 карабина.

ЦС: БЗ, КЛ – окончание ОЗ.

**Действия:** Организация перил по п.7.6. Движение по п.7.12. Снятие перил по п.7.6.14, п.7.6.15.

**Обратное движение:** В случае невозможности вернуться на ИС этапа по своим перилам по п.7.10 движение участника осуществляется по п.7.10 по перилам обратного движения, расположенным справа и слева от этапа.



### **Блок этапов 7-9. Подъем по перилам – Переправа по параллельным перилам – Спуск по перилам.**

Блок этапов преодолевается в следующем порядке:

- 1) Первый участник переходит по земле вдоль нитки блока этапов к ИС этапа 7. Допускается до перехода участника использовать ТО1 (закреплять или пропускать веревки);
- 2) Первый участник проходит этап 7;
- 3) Первый участник закрепляет перила этапа 8 на ТО2;
- 4) Первый участник проходит этап 9;
- 5) Остальные участники проходят этап 8 и 9.

### **Этап 7. Подъем по перилам (проходит первый участник).**

**Параметры:**

Длина этапа	Крутизна	Расстояние от перил на ИС до КЛ
5 м	90°	2 м

**Оборудование:**

ИС: БЗ, КЛ – начало ОЗ.

Судейские перила.

ЦС: ОЗ, ТО2 – 2 карабина.

Действия: Движение по п.7.10.

Обратное движение: по п.7.10.

### **Этап 8. Переправа по параллельным перилам.**

Параметры:

Длина этапа	Угол наклона перил	Расстояние между верхними и нижними перилами	Расстояние от ТО до КЛ	Высота нижней ТО1 над землей
25 м	6°	1,3 м	ИС – 3 м	1 м

Оборудование:

ИС: БЗ, КЛ – начало ОЗ, ТО1 – 1 карабин на верхней опоре и горизонтальные опоры (верхняя и нижняя).

Нижняя ветвь параллельных перил – слеклайн (стропа 35 м).

ЦС: БЗ, ТО2 – 2 карабина на верхней опоре.

Действия: Организация перил по п.7.6. Движение по п.7.8. Снятие перил по п.7.6.14, п.7.6.15 разрешено с ЦС блока этапов 7-9, а также во время движения по этапу 9.

Обратное движение: в случае невозможности вернуться по п.7.8, движение осуществляется по п.7.12 далее по коридору нитки к ИС этапа.

### **Этап 9. Спуск по перилам.**

Параметры:

Длина этапа	Крутизна	Расстояние от перил на ЦС до КЛ
5 м	90°	2 м

Оборудование:

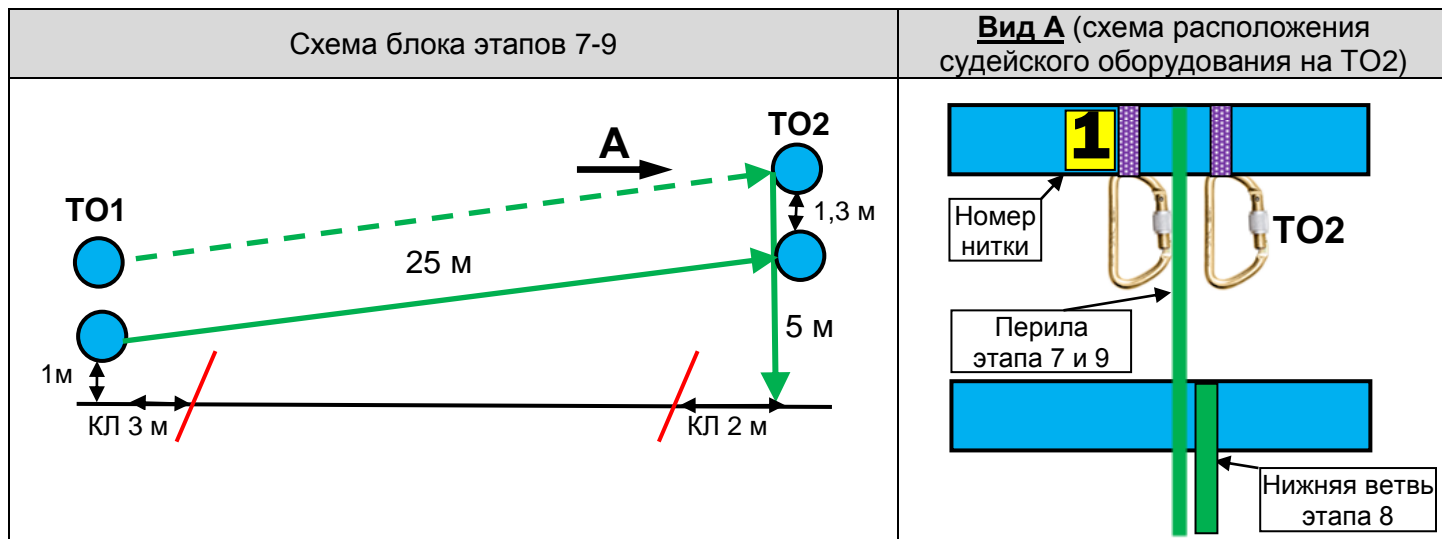
ИС: ОЗ, ТО2 – 2 карабина.

Судейские перила.

ЦС: БЗ, КЛ – окончание ОЗ.

Действия: Движение по п.7.12.

Обратное движение: по п.7.10.



**ФИНИШ.**