

VI Республиканские соревнования по спортивному ориентированию «Марийский Азимут - 2017»

26 ноября 2017 года

г. Йошкар-Ола

ТЕХНИЧЕСКАЯ ИНФОРМАЦИЯ дисциплина «кросс-спринт» (0830011511Я)

Сведения о местности

Местность представляет собой городскую застройку. В виде торговых центров, спортивных площадок, жилых домов, гаражей и частного сектора. До 95% покрытие твердое (асфальт, грунтовые дороги). Опасные места: проезжая часть улиц, являющихся границами полигона соревнований (по ним двигаться запрещено) - в карте показаны красной штриховкой и движущиеся автомобили на парковке у магазинов и во дворах. Также препятствием могут стать прохожие (проявляйте внимание!).

Карта

Масштаб карты – 1:4000. Сечение рельефа – 2,5 метра. Автор карты: Жуков М.А. (2015г.)

Карты отпечатаны на бумаге плотностью 100 г/м² в типографии способом офсетной печати. Дистанция внесена в карту шариковой ручкой. Легенды контрольных пунктов будут выданы перед стартом. Формат карты: 21 x 30 (см) – А4. Карты не герметизированы, участникам необходимо иметь при себе файлы или пакеты.

Дополнительная информация

Отметка – электронная, система SFR. Старт по времени, фиксация времени финиша производится самостоятельно отметкой чипом участника на соответствующей электронной станции.

ВНИМАНИЕ!!! Запрещено использовать обувь с металлическими шипами. На дистанции запрещается пересекать территорию и объекты, обозначенные запрещающими знаками (см. приложение). Участники нарушившие требования будут дисквалифицированы!

Оборудование контрольного пункта

Призма и станция, с компостером все закреплено непосредственно объекте КП.

Границы района соревнований

С севера – проспект Ленина, с запада – улица Карла Маркса, с юга – улица Луначарского, с востока – река Малая Кокшага.

Дистанции

Группа	Длина, м	Кол-во пунктов	ОВП (мин)
Ж10,12	1080	5	8
М10,12, Ж14,70	1330	5	10
М14,70 Ж16	2020	7	12
М60, Ж55	2060	9	12
М-16 Ж18,Б,40	2200	8	12
М-18,Б,40	2520	9	15






Расстояние с последнего пункта до финиша – 50 метров.

Контрольное время – 45 мин.

Старт в 11:00.

Карта выдается участнику в момент старта.

Приложение: Запрещающие знаки

-  - толстая темнозеленая линия (кустарники на газонах и клумбах)
-  - толстая черная линия с двойным штрихом - знак непреодолимый забор (перелезть запрещено)
-  - толстая черная линия - знак непреодолимая стена (перелезть запрещено)
-  - оливковая заливка площади (газоны, клумбы, частная территория (запрещено наступать и пробегать))
-  - красная штриховка площади (запрещено забегать на данную территорию)